



Свидетельство №СРО-П-179-12122012  
от 29.08.2022

162/0257-2022 ПМТ

Внесение изменений в проект межевания территории городского округа  
город Октябрьский Республики Башкортостан, расположенной по адресу:  
Российская Федерация, Республика Башкортостан, городской округ  
город Октябрьский, ул. Северная 11/2

Том I. Основная часть проекта межевания территории

Состав разделов проекта планировки территории:

Том I. Основная часть проекта межевания территории

Том II. Материалы по обоснованию проекта межевания территории

Исполнительный директор  
ООО «Проектно-Кадастровая Служба»:



Е.А. Юсаев

г. Октябрьский, 2023 г.

**ПРОЕКТ МЕЖЕВАНИЯ ТЕРРИТОРИИ****Содержание**

<b>№ п/п</b>	<b>Разделы</b>	<b>Номера листов</b>
<b>1</b>	<b>2</b>	<b>3</b>
<b>Основная часть</b>		
1	Содержание	2
2	Исходные данные	3
3	Общие сведения о проекте межевания территории	4
4	Сведения о площади, вид разрешенного использования и способ образования	6
5	Перечень координат характерных точек в системе МСК-02 Сведения об образуемых земельных участках	7
6	Сведения о частях земельного участка	8
<ul style="list-style-type: none"><li>- Границы существующих элементов планировочной структуры</li><li>- Чертеж границы красных линий, линии отступа от красных линий, границы образуемых и изменяемых земельных участков, границы публичного сервитута</li><li>- Чертеж границы образуемых и изменяемых земельных участков</li></ul>		

**ПРОЕКТ МЕЖЕВАНИЯ ТЕРРИТОРИИ****Исходные данные****Перечень документов, использованных при подготовке проекта межевания**

<b>№ п/п</b>	<b>Наименование документа</b>	<b>Реквизиты документа</b>
<b>1</b>	<b>2</b>	<b>3</b>
1	Выписка из Единого государственного реестра недвижимости об объекте недвижимости	№80/2022/254925014 от 05.08.2022 выдано ФГИС ЕГРН
2	Выписка из Единого государственного реестра недвижимости об объекте недвижимости	№80/2022/254523738 от 03.08.2022 выдано: ФГИС ЕГРН
3	Выписка из Единого государственного реестра недвижимости об объекте недвижимости	№80/2022/252754754 от 21.07.2022 выдано: ФГИС ЕГРН
4	Выписка из Единого государственного реестра недвижимости об объекте недвижимости	№80/2022/252754753 от 21.07.2022 выдано: ФГИС ЕГРН
5	Выписка из Единого государственного реестра недвижимости об объекте недвижимости	№80/2022/252754756 от 21.07.2022 выдано: ФГИС ЕГРН
6	Выписка из Единого государственного реестра недвижимости об объекте недвижимости	№80/2022/252754752 от 21.07.2022 выдано: ФГИС ЕГРН
7	Выписка из Единого государственного реестра недвижимости об объекте недвижимости	№80/2022/252754755 от 21.07.2022 выдано: ФГИС ЕГРН
8	Выписка из Единого государственного реестра недвижимости об объекте недвижимости	№80/2022/252755816 от 21.07.2022 выдано: ФГИС ЕГРН
9	Выписка из Единого государственного реестра недвижимости об объекте недвижимости	№80/2022/252755817 от 21.07.2022 выдано: ФГИС ЕГРН
10	Выписка из Единого государственного реестра недвижимости об объекте недвижимости	№80/2022/252756845 от 21.07.2022 выдано: ФГИС ЕГРН
11	Выписка из Единого государственного реестра недвижимости об объекте недвижимости	№80/2022/252762844 от 21.07.2022 выдано: ФГИС ЕГРН
12	Выписка из Единого государственного реестра недвижимости об объекте недвижимости	№80/2022/252763847 от 21.07.2022 выдано: ФГИС ЕГРН
13	Выписка из Единого государственного реестра недвижимости об объекте недвижимости	№80/2022/252820419 от 21.07.2022 выдано: ФГИС ЕГРН
14	Выписка из Единого государственного реестра недвижимости об объекте недвижимости	№80/2022/252823547 от 21.07.2022 выдано: ФГИС ЕГРН
15	Выписка из Единого государственного реестра недвижимости об объекте недвижимости	№80/2022/276154694 от 22.12.2022 выдано: ФГИС ЕГРН
16	Топографическая съемка	ООО «Проектно-кадастровая служба» от 2021г.
17	Техническое задание	От 2022г.
18	Постановление администрации ГО г. Октябрьский, Республики Башкортостан	№1566 от 15.06.2021г.

**Правообладатели земельных участков**

<b>№ п/п</b>	<b>Кадастровый номер</b>	<b>Правообладатель</b>	<b>Вид права</b>
1	02:57:030403:211	Чернов Павел Альбертович	Собственность
2	02:57:030403:148	Чернов Павел Альбертович	Собственность
3	02:57:030403:146	Чернов Павел Альбертович	Собственность
6	02:57:030403:176	Аюпов Динар Миниямилевич; Аюпов Ильдар Миниямилевич	Долевая собственность
2	02:57:030403:212	-	-
5	02:57:030403:212	-	-
7	02:57:000000:3441	-	-

**ПРОЕКТ МЕЖЕВАНИЯ ТЕРРИТОРИИ****Общие сведения о проекте межевания территории****Проект межевания территории подготовлен в связи с:**

- образованием двух земельных участков для предоставления физическим и юридическим лицам;
- образованием одного земельного участка общего пользования;
- установлением девяти публичных сервитутов для предоставления доступа к объектам инженерных сетей.

**Цель работ:**

- формирование земельного участка путем выполнения кадастровых работ по приведению в соответствие исходных земельных участков с фактическими границами землепользования, согласно законодательству РФ.
- исключить вкрапливания, вклинивания и чересполосицы земельных участков.
- проектом предусмотреть необходимые транспортные пути для обслуживания территории, с установлением красных линий в параметрах, предусмотренных местными нормативами градостроительного проектирования;

**Сведения о заказчике работ:**

*ИП Чернов Павел Альбертович*

(фамилия, имя, отчество (при наличии отчества) физического лица, страховой номер индивидуального лицевого счета (при наличии), полное наименование юридического лица, органа государственной власти, органа местного самоуправления, иностранного юридического лица с указанием страны его регистрации (инкорпорации))

**Сведения о исполнителе:**

Сокращённое наименование юридического лица, *ООО "Проектно-кадастровая служба"*

Фамилия, имя, отчество директора (последнее - при наличии) *Зайнуллина Алия Радифовна*

Фамилия, имя, отчество ИСПОЛНИТЕЛЯ (последнее - при наличии) *Ярыгина Ангелина Сергеевна*

Контактный телефон *8(347)299-15-80*

Почтовый адрес и адрес электронной почты, по которым осуществляется связь *452607 Республика Башкортостан г. Октябрьский, ул. Герцена 32, 70пс, а/я №62 mail-pks@mail.ru*

Договор №1/3984 от 07.06.2022 г.

Дата подготовки «26» декабря 2022г.

**Пояснительная записка:**

*Проектом межевания предусматривается образование земельных участков с условными номерами :ЗУ1, :ЗУ2, :ЗУ3.*

*Образуемый земельный участок с условным кадастровым номером :ЗУ1 не соответствует утвержденному градостроительному регламенту, а именно, не соответствует предельным размерам и предельным параметрам, так как исходный земельный участок с кадастровым номером 02:57:030403:176 был образован до утверждения Правил землепользования и застройки г.о. г. Октябрьский Респ. Башкортостан. В связи с этим согласно п.п.2, п.2, ст. 39.28 земельного кодекса Российской Федерации от 25.10.2001 N 136-ФЗ, проектом было принято образовать земельный участок с условным кадастровым номером :ЗУ1 путем перераспределения, для исключения вклинивания, вкрапливания, изломанности границ и чересполосицы при условии, что площадь земельных участков, находящихся в частной собственности, увеличивается в результате этого перераспределения не более чем до установленных предельных максимальных размеров земельных участков. Таким образом образуемый земельный участок с условным кадастровым номером :ЗУ1, в результате перераспределения увеличивается на 55 кв.м., и площадь участка составит - 492 кв.м, что в свою очередь не превышает установленных предельных максимальных размеров земельных участков, установленные правилами землепользования и застройки городского округа город Октябрьский Республики Башкортостан, утвержденный решением Совета городского округа г. Октябрьский Республики Башкортостан №107*

**ПРОЕКТ МЕЖЕВАНИЯ ТЕРРИТОРИИ****Общие сведения о проекте межевания территории**

*от 29.06.2017 г. (с внесенными изменениями).*

*Так же согласно ч.8 ст.36 Градостроительного кодекса РФ земельные участки или объекты капитального строительства, виды разрешенного использования, предельные (минимальные и (или) максимальные) размеры и предельные параметры которых не соответствуют градостроительному регламенту, могут использоваться без установления срока приведения их в соответствие с градостроительным регламентом. Согласно ч.9 ст. 36 Гр.К РФ реконструкция указанных в части 8 настоящей статьи объектов капитального строительства может осуществляться только путем приведения таких объектов в соответствие с градостроительным регламентом или путем уменьшения их несоответствия предельным параметрам разрешенного строительства.*

*Соответственно образование земельного участка с условным кадастровым номером :3У1 путем перераспределения, согласно п.п.2, п.2, ст. 39.28 земельного кодекса Российской Федерации от 25.10.2001 N 136-ФЗ, на основании проекта межевания, не противоречит законодательству Российской Федерации, так как увеличение площади земельного участка приводит к уменьшению несоответствия предельным размерам земельного участка.*

*Проектом предусматривается изменение границ красных линий. Ширина утверждаемых красных линий – 15 м;*

*Проект межевания разработан на топографической съемке ООО «Проектно-кадастровая служба» 2021 года.*

**ПРОЕКТ МЕЖЕВАНИЯ ТЕРРИТОРИИ****Сведения о площади, вид разрешенного использования и способ образования****Вид разрешенного использования образуемых земельных участков**

Условный кадастровый номер или обозначение земельного участка	Вид разрешенного использования	Территориальные зоны и подзоны территориальных зон
1	2	
:ЗУ1	6.0 Производственная деятельность	П-производственная
:ЗУ2	6.0 Производственная деятельность	П-производственная
:ЗУ3	12.0 Земельные участки (территории) общего пользования	П-производственная

**Перечень и сведения о площади образуемых земельных участков**

Кадастровый номер или обозначение земельного участка	Площадь (P), м <sup>2</sup> ±ΔP, м <sup>2</sup>	Возможные способы их образования
1	2	3
:ЗУ1	492 ±8	Перераспределение земельных участков, перераспределение земельного участка с землями, перераспределение земельных участков и земель.
:ЗУ2	5583 ±26	Перераспределение земельных участков, перераспределение земельного участка с землями, перераспределение земельных участков и земель, объединение земельных участков, образованием земельного участка из земель, уточнение
:ЗУ3	3389 ±20	Перераспределение земельных участков, перераспределение земельного участка с землями, перераспределение земельных участков и земель, раздел земельного участка, объединение земельных участков, образованием земельного участка из земель, уточнение

**ПРОЕКТ МЕЖЕВАНИЯ ТЕРРИТОРИИ****Перечень координат характерных точек в системе МСК-02****Сведения об образуемых земельных участках****Сведения о характерных точках границ образуемых земельных участков****Обозначение земельного участка :ЗУ1**

Зона П

Обозначение характерных точек границ	Координаты, м		Средняя квадратическая погрешность положения характерной точки (M <sub>t</sub> ), м
	X	Y	
1	2	3	4
н1	632806.08	1198062.25	0,10
н2	632804.30	1198067.95	0,10
н3	632800.09	1198085.17	0,10
н4	632781.52	1198083.48	0,10
н5	632786.93	1198056.22	0,10
н1	632806.08	1198062.25	0,10

**Обозначение земельного участка :ЗУ2**

Зона П

Обозначение характерных точек границ	Координаты, м		Средняя квадратическая погрешность положения характерной точки (M <sub>t</sub> ), м
	X	Y	
н6	632875.20	1198008.95	0,10
н7	632872.66	1198015.64	0,10
н8	632861.73	1198043.49	0,10
н9	632850.16	1198072.85	0,10
н10	632829.22	1198086.81	0,10
н11	632814.48	1198085.99	0,10
н12	632800.16	1198085.18	0,10
н4	632781.52	1198083.48	0,10
н5	632786.93	1198056.22	0,10
н13	632793.27	1198031.68	0,10
н14	632798.52	1198011.39	0,10
н15	632819.80	1198017.45	0,10
н16	632827.18	1197993.90	0,10
н6	632875.20	1198008.95	0,10

**Обозначение земельного участка :ЗУ3**

Зона П

Обозначение характерных точек границ	Координаты, м		Средняя квадратическая погрешность положения характерной точки (M <sub>t</sub> ), м
	X	Y	
н17	632917.44	1197880.95	0,10
н18	632927.51	1197888.76	0,10
н19	632917.83	1197913.47	0,10
н20	632910.13	1197935.31	0,10
н21	632896.14	1197975.89	0,10
н22	632902.62	1197979.01	0,10
н23	632857.16	1198098.68	0,10

**ПРОЕКТ МЕЖЕВАНИЯ ТЕРРИТОРИИ****Перечень координат характерных точек в системе МСК-02****Сведения об образуемых земельных участках**

н10	632829.22	1198086.81	0,10
н9	632850.16	1198072.85	0,10
н6	632875.20	1198008.95	0,10
н24	632876.40	1197994.26	0,10
н25	632885.40	1197968.80	0,10
н26	632887.40	1197963.14	0,10
н27	632893.40	1197946.14	0,10
н17	632917.44	1197880.95	0,10



**ПРОЕКТ МЕЖЕВАНИЯ ТЕРРИТОРИИ****Сведения о частях земельного участка****Сведения о местоположении границ части земельного участка****Обозначение части :ЗУ1/чзу1**

Обозначение характерных точек границ	Координаты, м		Средняя квадратическая погрешность положения характерной точки (Mt), м
	X	Y	
<b>1</b>	<b>2</b>	<b>3</b>	<b>4</b>
н28	632795.52	1198058.92	0,10
н29	632794.82	1198061.60	0,10
н30	632790.70	1198065.59	0,10
н31	632789.07	1198065.24	0,10
н32	632785.93	1198076.66	0,10
н33	632789.82	1198078.57	0,10
н34	632787.09	1198083.99	0,10
н35	632781.63	1198083.49	0,10
н36	632786.93	1198056.22	0,10
н28	632795.52	1198058.92	0,10

**Обозначение части :ЗУ2/чзу2**

Обозначение характерных точек границ	Координаты, м		Средняя квадратическая погрешность положения характерной точки (Mt), м
	X	Y	
<b>1</b>	<b>2</b>	<b>3</b>	<b>4</b>
н37	632788.10	1198051.68	0,10
н38	632796.84	1198054.00	0,10
н28	632795.52	1198058.92	0,10
н39	632786.93	1198056.22	0,10
н37	632788.10	1198051.68	0,10

**Обозначение части :ЗУ2/чзу3**

Обозначение характерных точек границ	Координаты, м		Средняя квадратическая погрешность положения характерной точки (Mt), м
	X	Y	
<b>1</b>	<b>2</b>	<b>3</b>	<b>4</b>
н40	632873.28	1198008.35	0,10
н41	632875.20	1198008.96	0,10
н42	632850.27	1198072.92	0,10
н43	632849.75	1198072.75	0,10
н40	632873.28	1198008.35	0,10

**Обозначение части :ЗУ2/чзу4**

Обозначение характерных точек границ	Координаты, м		Средняя квадратическая погрешность положения характерной точки (Mt), м
	X	Y	
<b>1</b>	<b>2</b>	<b>3</b>	<b>4</b>
н44	632872.47	1198015.92	0,10
н45	632871.80	1198017.82	0,10
н46	632844.98	1198004.13	0,10
н47	632839.88	1198001.69	0,10
н48	632839.35	1197999.97	0,10
н49	632840.10	1197997.95	0,10
н50	632842.03	1197998.51	0,10
н51	632841.46	1198000.02	0,10
н52	632841.49	1198000.12	0,10
н44	632872.47	1198015.92	0,10

**Обозначение части :ЗУ2/чзу5**

**ПРОЕКТ МЕЖЕВАНИЯ ТЕРРИТОРИИ****Сведения о частях земельного участка**

Обозначение характерных точек границ	Координаты, м		Средняя квадратическая погрешность положения характерной точки (Mt), м
	X	Y	
1	2	3	4
н53	632802.78	1198056.05	0,10
н54	632800.06	1198060.33	0,10
н55	632798.11	1198059.74	0,10
н56	632800.85	1198055.48	0,10
н53	632802.78	1198056.05	0,10
<b>Обозначение части :ЗУ1/чзуб</b>			
Обозначение характерных точек границ	Координаты, м		Средняя квадратическая погрешность положения характерной точки (Mt), м
	X	Y	
1	2	3	4
н57	632800.06	1198060.33	0,10
н58	632796.63	1198065.72	0,10
н59	632794.55	1198065.26	0,10
н55	632798.11	1198059.74	0,10
н57	632800.06	1198060.33	0,10
<b>Обозначение части :ЗУ2/чзуб7</b>			
Обозначение характерных точек границ	Координаты, м		Средняя квадратическая погрешность положения характерной точки (Mt), м
	X	Y	
н60	632872.35	1198008.06	0,10
н61	632875.20	1198008.95	0,10
н45	632871.80	1198017.82	0,10
н62	632850.16	1198072.89	0,10
н63	632847.93	1198074.33	0,10
н64	632848.62	1198073.33	0,10
н65	632848.99	1198072.48	0,10
н66	632852.45	1198063.36	0,10
н67	632860.23	1198043.22	0,10
н68	632873.39	1198008.98	0,10
н60	632872.35	1198008.06	0,10
<b>Обозначение части :ЗУ1/чзуб8</b>			
Обозначение характерных точек границ	Координаты, м		Средняя квадратическая погрешность положения характерной точки (Mt), м
	X	Y	
н69	632788.50	1198078.64	0,10
н70	632788.23	1198078.54	0,10
н71	632782.48	1198078.54	0,10
н72	632782.87	1198076.54	0,10
н73	632788.50	1198076.49	0,10
н74	632801.01	1198081.42	0,10
н75	632800.53	1198083.38	0,10
н69	632788.50	1198078.64	0,10
н69	632788.50	1198078.64	0,10
<b>Обозначение части :ЗУ2/чзуб9</b>			
Обозначение характерных точек границ	Координаты, м		Средняя квадратическая погрешность положения характерной точки (Mt), м
	X	Y	
н74	632801.01	1198081.42	
н76	632812.28	1198085.87	

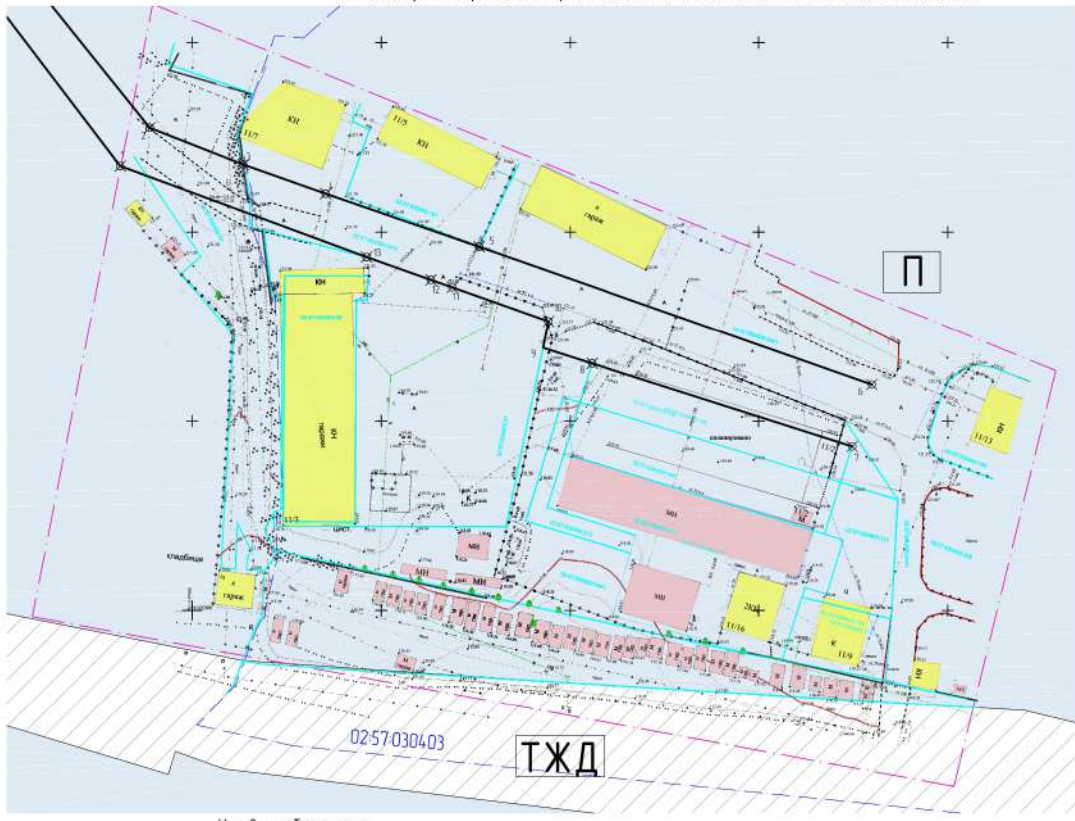
**ПРОЕКТ МЕЖЕВАНИЯ ТЕРРИТОРИИ****Сведения о частях земельного участка**

н77	632805.91	1198085.50	
н75	632800.53	1198083.38	
н74	632801.01	1198081.42	

**Общие сведения о частях земельного участка**

№ п/п	Учетный номер (обозначение) части	Площадь (Р), м <sup>2</sup>	±ΔР, м <sup>2</sup>	Характеристика части
1	:ЗУ1/чзу1	146	4	Публичный сервитут для реконструкции, эксплуатации, капитального ремонта объектов водопроводных сетей
1	:ЗУ2/чзу2	44	2	Публичный сервитут для реконструкции, эксплуатации, капитального ремонта объектов водопроводных сетей
1	:ЗУ2/чзу3	88	3	Публичный сервитут для эксплуатации и капитального ремонта линейных объектов системы газоснабжения
1	:ЗУ2/чзу4	76	3	Публичный сервитут для реконструкции, эксплуатации, капитального ремонта электросетевого хозяйства
1	:ЗУ2/чзу5	10	1	Публичный сервитут для реконструкции, эксплуатации, капитального ремонта электросетевого хозяйства
1	:ЗУ1/чзу6	13	1	Публичный сервитут для реконструкции, эксплуатации, капитального ремонта электросетевого хозяйства
1	:ЗУ2/чзу7	105	4	Публичный сервитут для реконструкции, эксплуатации, капитального ремонта электросетевого хозяйства
1	:ЗУ1/чзу8	38	2	Публичный сервитут для реконструкции, эксплуатации, капитального ремонта линии и сооружений связи
1	:ЗУ2/чзу9	18	1	Публичный сервитут для реконструкции, эксплуатации, капитального ремонта линии и сооружений связи

ГРАНИЦЫ СУЩЕСТВУЮЩИХ ЭЛЕМЕНТОВ ПЛАНИРОВОЧНОЙ СТРУКТУРЫ



Ведомость координат утвержденных красных линий

№ п/п	X	Y
1	632917.44	1197880.95
2	632927.51	1197888.76
3	632917.83	1197913.47
4	632910.13	1197935.31
5	632896.14	1197975.89
6	632859.62	1198079.93
7	632843.29	1198074.73
8	632865.22	1198005.82
9	632869.36	1197992.8
10	632876.4	1197994.26
11	632885.4	1197968.79
12	632887.4	1197963.14
13	632893.4	1197946.14

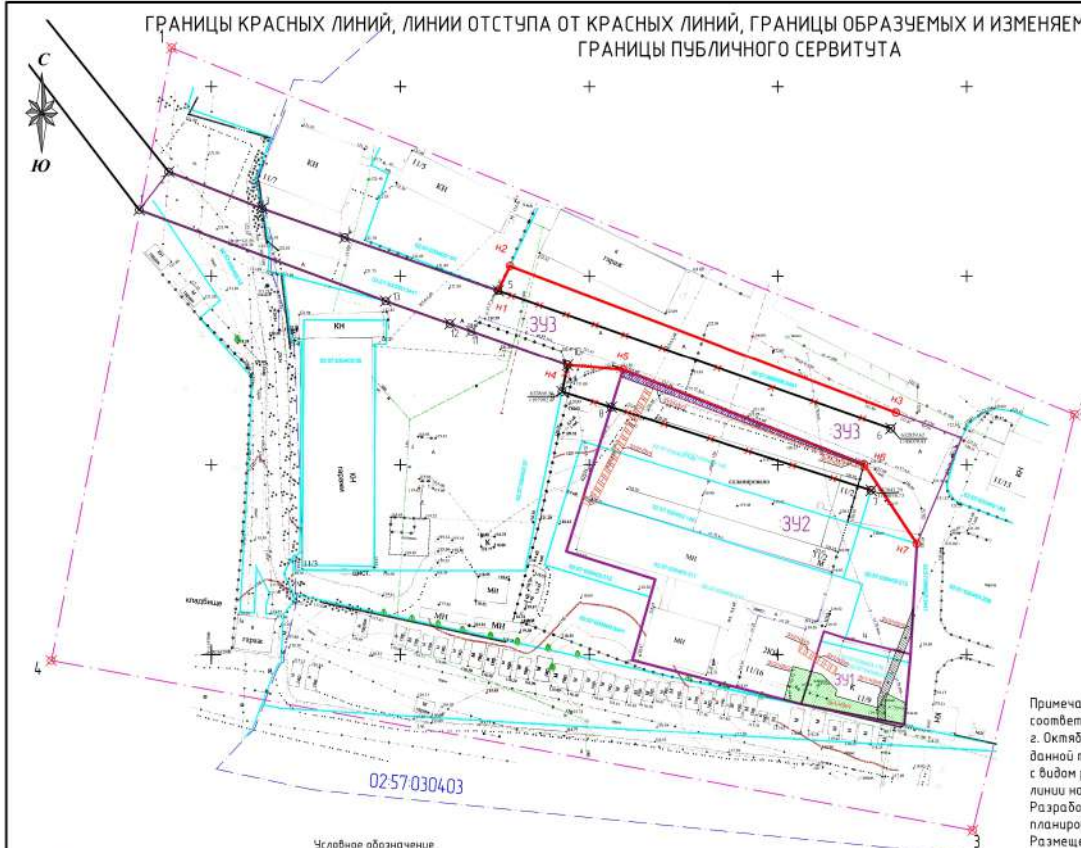
- с бордюром
- без бордюра
- производственная территориальная зона (П)
- зона железнодорожного транспорта (ТЖД)

Условное обозначение

- кадастровая граница учтенного земельного участка
- кадастровый номер учтенного земельного участка
- граница кадастрового квартала
- 0257-030403 - номер кадастрового квартала
- граница территории проектирования
- утвержденные красные линии
- № 1 - номер точек утвержденной красной линии
- объекты капитального строительства
- объекты некапитального строительства
- П - производственная территориальная зона
- ТЖД - зона железнодорожного транспорта
- водопровод
- газопровод
- канализация
- ЛЭП (линия электропередачи)
- высоковольтный кабель
- низковольтный кабель
- линия связи
- кабельные линии
- коммуникации существующие

					162-0257-2022				
					Внесение изменений в проект межевания территории городской округа город Октябрьский Республики Башкортостан, расположенной на адресу: Российская Федерация, Республика Башкортостан, городской округ город Октябрьский, ул. Савария, 11/2				
Изм.	Кол. упр.	Лист	№ док.	Подп.	Дата	Проект межевания территории	Стадия	Лист	Листов
ГИП							ПМТ	1	3
Разраб.						Границы существующих элементов планировочной структуры М 1:1000	ООО "Проектно-кадастровая служба"		
Н.контр.									
Этб.									

**ГРАНИЦЫ КРАСНЫХ ЛИНИЙ, ЛИНИИ ОТСТУПА ОТ КРАСНЫХ ЛИНИЙ, ГРАНИЦЫ ОБРАЗУЕМЫХ И ИЗМЕНЯЕМЫХ ЗЕМЕЛЬНЫХ УЧАСТКОВ, ГРАНИЦЫ ПУБЛИЧНОГО СЕРВИТУТА**



**Ведомость координат поворотных точек границы территории проектирования**

Обозначение поворотных точек границ	Координаты, м	
	X	Y
1	632960.20	19788955
2	632861.12	19802857
3	632753.65	19801662
4	632798.40	19788571
1	632960.20	19788955

**Ведомость координат поворотных точек утверждаемой красной линии в системе МСК-02, зона 1**

Обозначение поворотных точек границ	Координаты, м	
	X	Y
n1	632896.94	197975.89
n2	632902.62	197979.01
n3	632863.79	198001.94
n4	632876.40	197798.26
n5	632875.20	198028.95
n6	632850.76	198072.85
n7	632829.22	198086.81

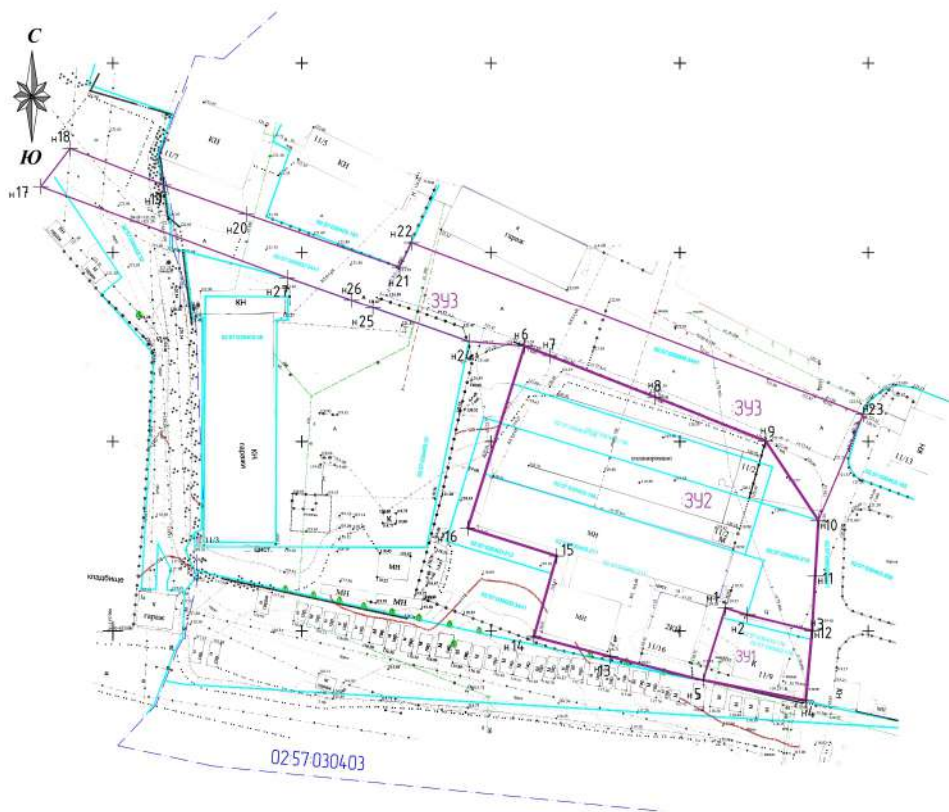
Примечание: Линии отступа от красных линий принимаются в соответствии с Правилами землепользования и застройки г.о. г. Октябрьский РБ, градостроительным регламентом №2 (табл.8). Для данной территориальной зоны (П – производственная) в соответствии с видом разрешенного использования минимальный отступ от красной линии настоящим Правилами не устанавливается. Разработка проекта ведется в границах существующих элементов планировочной структуры. Размещение новых элементов планировочной структуры не планируется.

**Условное обозначение**

- |  |   |
|--|---|
| <ul style="list-style-type: none"> <li>● 1 – поворотная точка границы утверждаемой красной линии</li> <li>— — — — — изменяемая красная линия</li> <li>— — — — — существующая красная линия</li> <li>⊗ 1 – номер точек утверждаемой красной линии</li> <li>× × × × × ликвидироваемая красная линия</li> <li>02:57:030403.01 – кадастровая граница земельного участка</li> <li>02:57:030403 – кадастровый номер земельного участка</li> <li>02:57:030403 – граница кадастрового квартала</li> <li>— — — — — границы образуемых земельных участков</li> <li>341 – условный номер образуемой земельного участка</li> <li>632859.62 198079.93 – координаты ликвидироваемой красной линии</li> </ul> | <ul style="list-style-type: none"> <li>— — — — — граница территории проектирования</li> <li>⊗ 1 – поворотная точка границы территории проектирования</li> <li>▨ часть земельного участка для реконструкции, эксплуатации и капитального ремонта выделенных сетей (публичный сервитут)</li> <li>▨ часть земельного участка для реконструкции, эксплуатации и капитального ремонта линии и сооружений связи (публичный сервитут)</li> <li>▨ часть земельного участка для реконструкции, эксплуатации и капитального ремонта электросетевого хозяйства (публичный сервитут)</li> <li>▨ часть земельного участка для реконструкции, эксплуатации и капитального ремонта линейных объектов системы газоснабжения (публичный сервитут)</li> <li>341/часть – условный номер образуемой части земельного участка</li> </ul> |
|--|---|

					162-0257-2022				
					Внесение изменений в проект межевания территории городского округа город Октябрьский Республики Башкортостан, расположенной по адресу: Российская Федерация, Республика Башкортостан, городской округ город Октябрьский, ул. Сабирова, 11/2				
Изм.	Кол. уч.	Лист	№ док.	Подп.	Дата	Чертеж межевания территории	Стадия	Лист	Листов
Гип							ПМТ	2	3
Разраб.						Границы красных линий, линии отступа от красных линий, границы образуемых и изменяемых земельных участков, границы публичного сервитута М 1:1000		ООО "Проектно-кадастровая служба"	
Н.контр.									
Этб.									

ГРАНИЦЫ ОБРАЗУЕМЫХ И ИЗМЕНЯЕМЫХ ЗЕМЕЛЬНЫХ УЧАСТКОВ



- Условные обозначение
- кадастровая граница учтенного земельного участка
  - кадастровый номер учтенного земельного участка
  - граница кадастрового квартала
  - номер кадастрового квартала
  - условный номер образуемой земельного участка
  - границы образуемых земельных участков
  - + — характерная точка границы
  - н1 — номер точки

						162-0257-2022			
						Внесение изменений в проект межевания территории городского округа город Октябрьский Республики Башкортостан, расположенной по адресу: Российская Федерация, Республика Башкортостан, городской округ город Октябрьский, ул. Сабирова, 11/2			
Изм.	Кол. ур.	Лист	№ док.	Подп.	Дата	Чертеж межевания территории	Стадия	Лист	Листов
							ПМТ	3	3
ГИП						Границы образуемых и изменяемых земельных участков М 1:1000	ООО "Проектно-кадастровая служба"		
Разраб.									
Н.контр.									
Этб.									